三島　清水町　沼津

港・湧水せせらぎウォークマップ

約15km

マップのマーク

- ●ウォーキングルート
- ●トイレ　WC
- ●歩行注意ポイント　A
- ●一般道横断歩道

楽寿園

小松宮彰仁親王の別邸で、自然林と溶岩の間から湧き出る富士の雪解け水が見事なことから、国の天然記念物及び名勝に指定されている名所です。

三石神社

昔、源兵衛川の川沿いに三石という巨石があり、その上に社殿を建て、稲荷社を祀り、三石神社となりました。

清住緑地

ビオトープ型の緑地で、住民とまちづくり団体が協働で管理しています。小さな湧水と三島梅花藻が見られます。

源兵衛川

その昔、源兵衛さんが農業用水として作った川だとか…。今では三島を代表する清流で、遊歩道では、アジサイやホタルを観賞することもでき、少年時代を思い出すような、ノスタルジックな雰囲気に浸れます。

中央公園

沼津はかつて城下町として発展しました。城の南北は現在の静岡銀行沼津支店から沼津駅の手前付近までで、大手門は静岡銀行の西向かい側、本丸は中央公園付近でした。残念ながら、2度にわたる沼津の大火で消失し、堀も埋められて、その面影を偲ぶことはできません。中央公園の一隅に本丸跡の碑があり、公園の南東に、わずかに石垣の遺構が残っているのみです。中央公園はあゆみ橋を渡った、狩野川の対岸にあります。

狩野川の橋々

沼津港から上流に向かって港大橋、永代橋、御成橋、あゆみ橋、三園橋、黒瀬橋、香貫大橋と続きます。

香貫山

沼津市中心地の南東にある標高193mの山。香貫山公園として整備され、市民に親しまれています。展望台からの眺めは絶景。桜の名所としても知られています。

A 源兵衛川

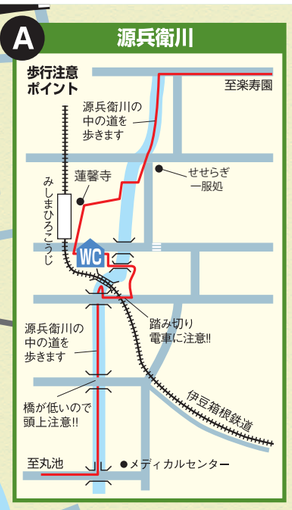

B 清水町玉川東付近

C 柿田川公園

D 清水町公民館付近～徳倉橋

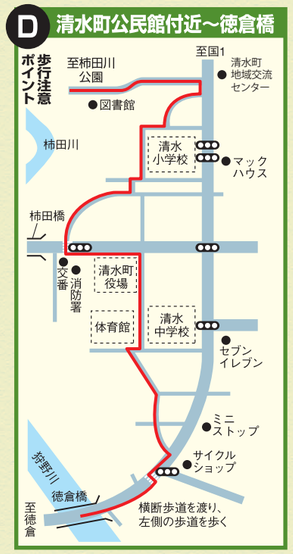

E 徳倉橋～本城山登り口

F 本城山～沼津市営プール付近

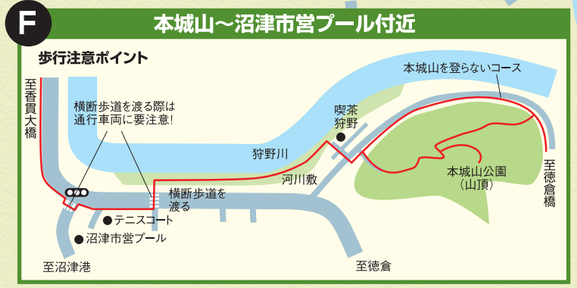

G 香貫大橋付近

H 黒瀬橋～三園橋～あゆみ橋
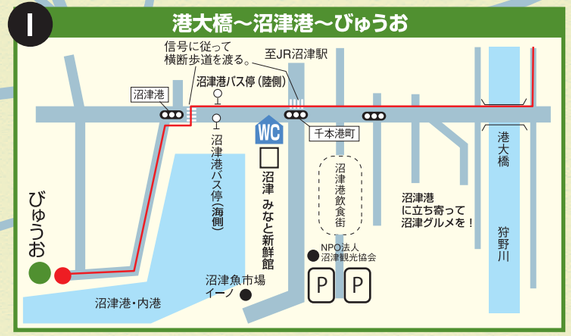
I 港大橋～沼津港～びゅうお